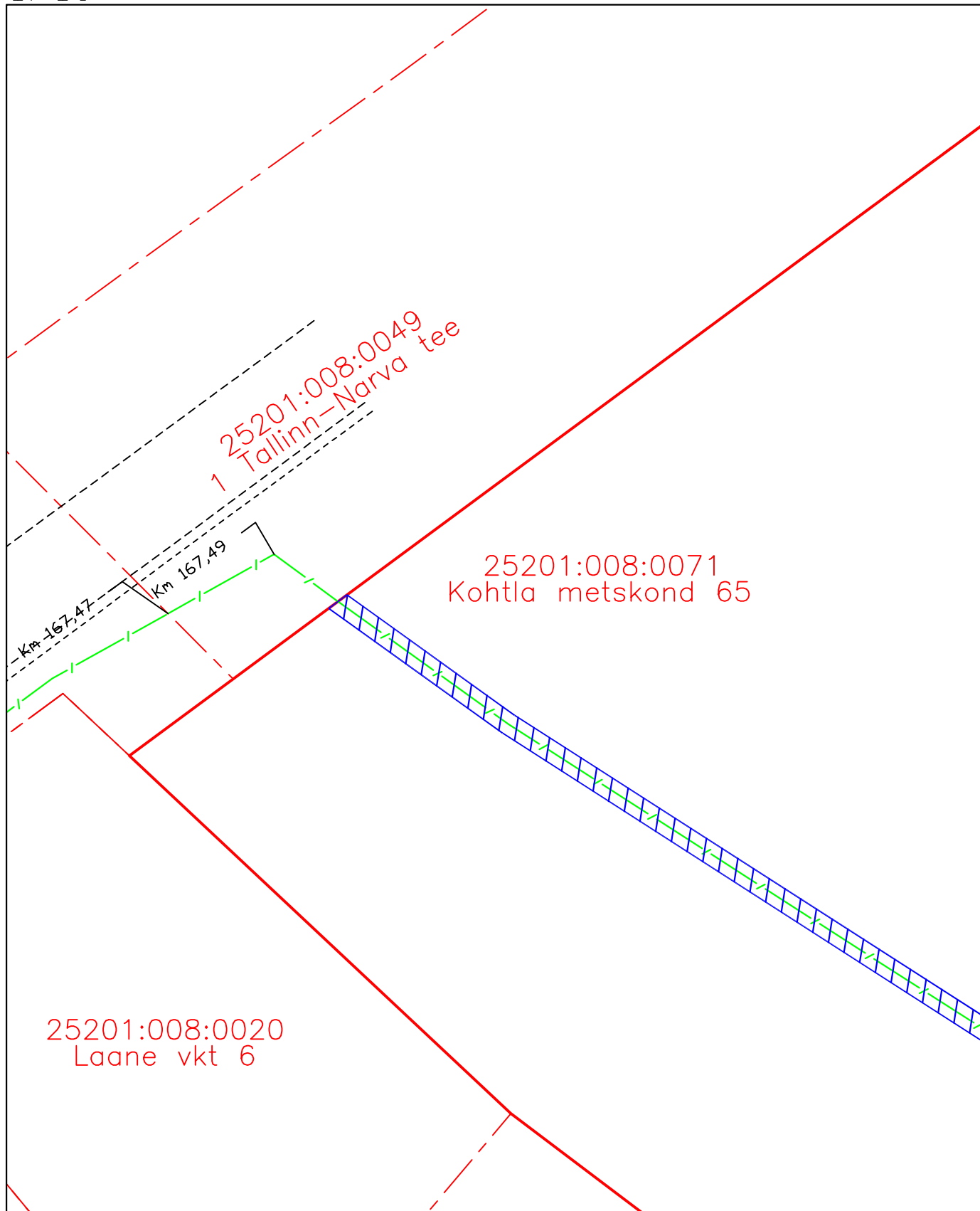


1/10




Möötkava: M 1:500
Koostaja: Kristjan Toro
Projekti nr: PF14334

— Lepingu objektiks oleva katastriüksuse piir
- - - Katastriüksuste piirid
- / - / - Projekteeritav sidemaatrass (Telia Eesti AS)
▨ Isikliku kasutusõiguse ala (1609 m2)





2/10

25201:008:0071
Kohtla metskond 65

Mõõtkava: M 1:500
Koostaja: Kristjan Toro
Projekti nr: PF14334

——— Lepingu objektiks oleva katastriüksuse piir
- - - - - Katastriüksuste piirid
- / - / - / - Projekteeritav sidemaatrass (Telia Eesti AS)
 Isikliku kasutusõiguse ala (1609 m2)

25201:008:0071
Kohtla metskond 65

	Lepingu objektiks oleva katastriüksuse piir
	Katastriüksuste piirid
	Projekteeritav sidemaatrass (Telia Eesti AS)
	Isikliku kasutusõiguse ala (1609 m2)

25201:008:0071
Kohtla metskond 65

Diagram illustrating the layout of the project area, showing the boundaries and the proposed track:

- Lepingu objektiks oleva katastriüksuse piir (Boundary of the object of the agreement)
- Katastriüksuste piirid (Boundaries of the cadastral units)
- Projekteeritav sidemaatrass (Telia Eesti AS) (Proposed track (Telia Eesti AS))
- Isikliku kasutusõiguse ala (1609 m²) (Area of personal use right (1609 m²))


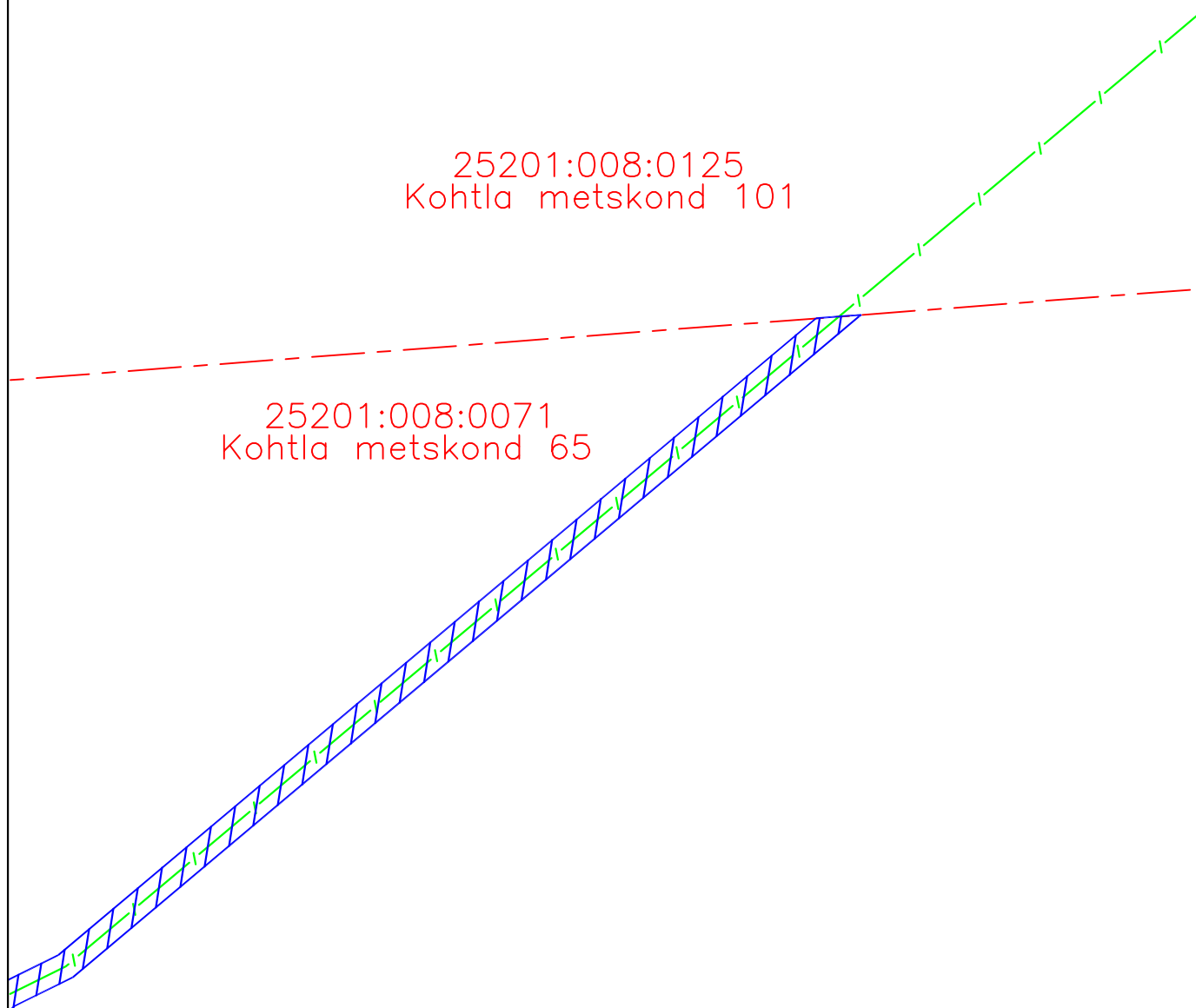
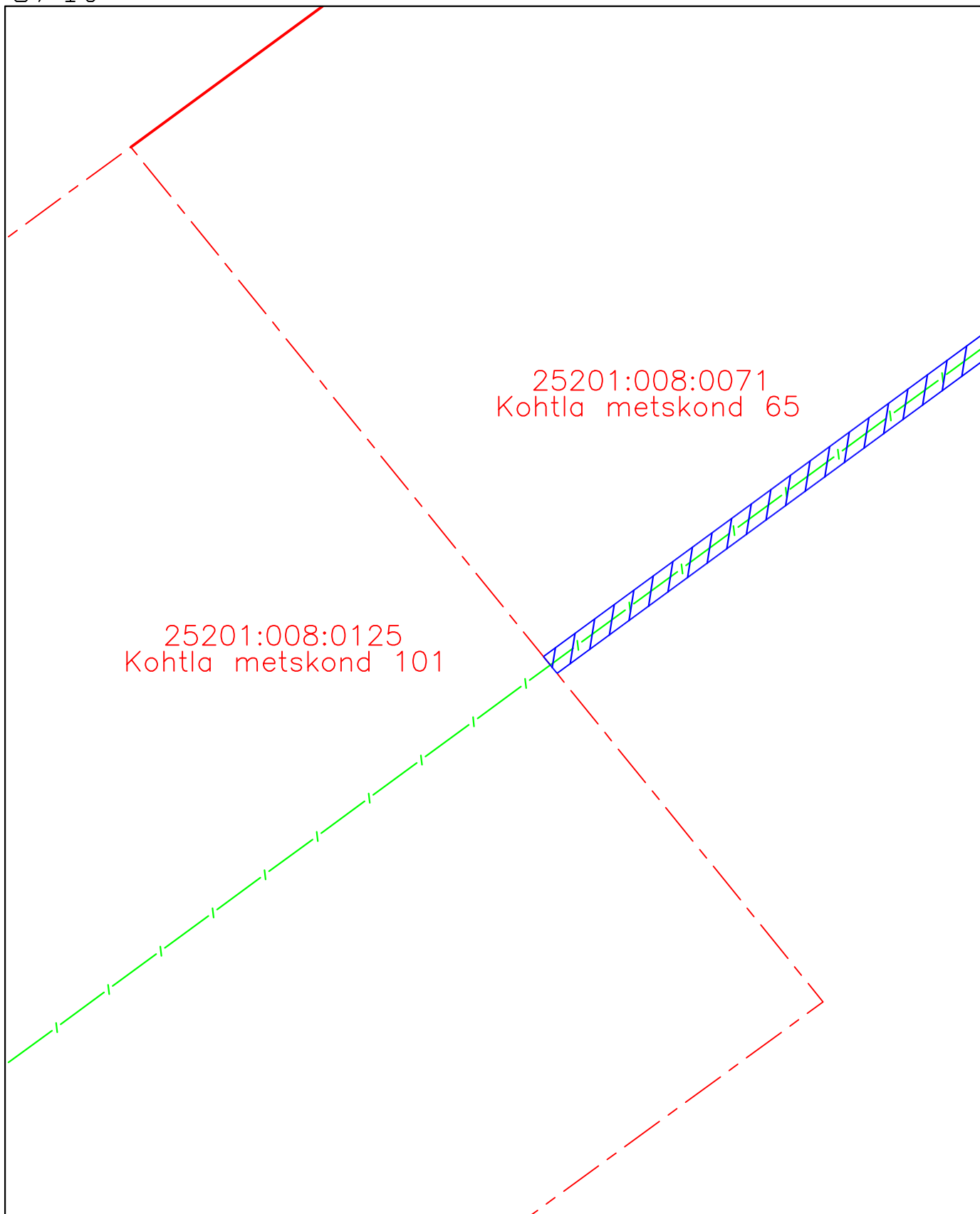






Diagram illustrating the layout of the property with various boundaries and areas:

- Lepingu objektiks oleva katastriüksuse piir (Boundary of the object for the agreement)
- Katastriüksuste piirid (Boundaries of the cadastral units)
- Projekteeritav sidemaatrass (Telia Eesti AS) (Planned tie-in matress (Telia Eesti AS))
- Isikliku kasutusõiguse ala (1609 m²) (Area of personal use right (1609 m²))

6/10





Möötkava: M 1:500
Koostaja: Kristjan Toro
Projekti nr: PF14334

-  Lepingu objektiks oleva katastriüksuse piir
-  Katastriüksuste piirid
-  Projekteeritav sidemaatrass (Telia Eesti AS)
-  Isikliku kasutusõiguse ala (1609 m²)

252
Kohtla

25201:008:0071
Kohtla metskond 65

	Lepingu objektiks oleva katastriüksuse piir
	Katastriüksuste piirid
	Projekteeritav sidemaatrass (Telia Eesti AS)
	Isikliku kasutusõiguse ala (1609 m2)

8/10

25201:008:0049
1 Tallinn–Narva tee

25201:008:0071
Kohtla metskond 65

Möötkava: M 1:500
Koostaja: Kristjan Toro
Projekti nr: PF14334

— Lepingu objektiks oleva katastriüksuse piir
- - - Katastriüksuste piirid
- / - / - / - Projekteeritav sidemaatrass (Telia Eesti AS)
▨ Isikliku kasutusõiguse ala (1609 m²)

25201:008:0071
Kohtla metskond 65


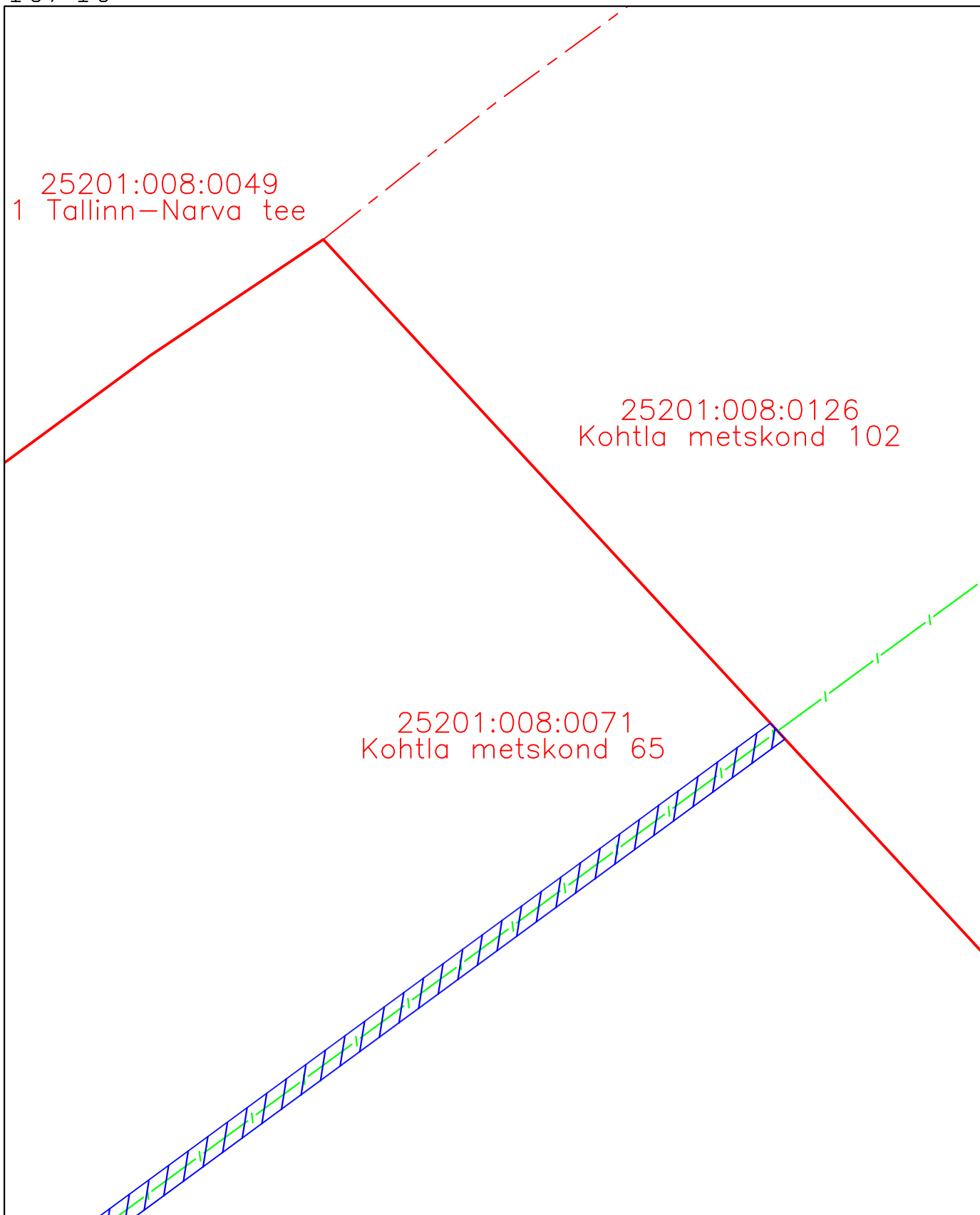


Diagram illustrating the boundaries and area of the plot:

- Red line: Lepingu objektiks oleva katastriüksuse piir (Boundary of the plot object for the lease agreement)
- Dashed red line: Katastriüksuste piirid (Boundaries of the cadastral units)
- Green line with slashes: Projekteeritav sidemaatrass (Telia Eesti AS) (Proposed cable route (Telia Eesti AS))
- Blue hatched area: Isikliku kasutusõiguse ala (1609 m²) (Area of personal use right (1609 m²))

10/10



Mõõtkava: M 1:500
Koostaja: Kristjan Toro
Projekti nr: PF14334

————— Lepingu objektiks oleva katastriüksuse piir
- - - - - Katastriüksuste piirid
- / - / - / - Projekteeritav sidemaatrass (Telia Eesti AS)
[Blue hatched box] Isikliku kasutusõiguse ala (1609 m²)